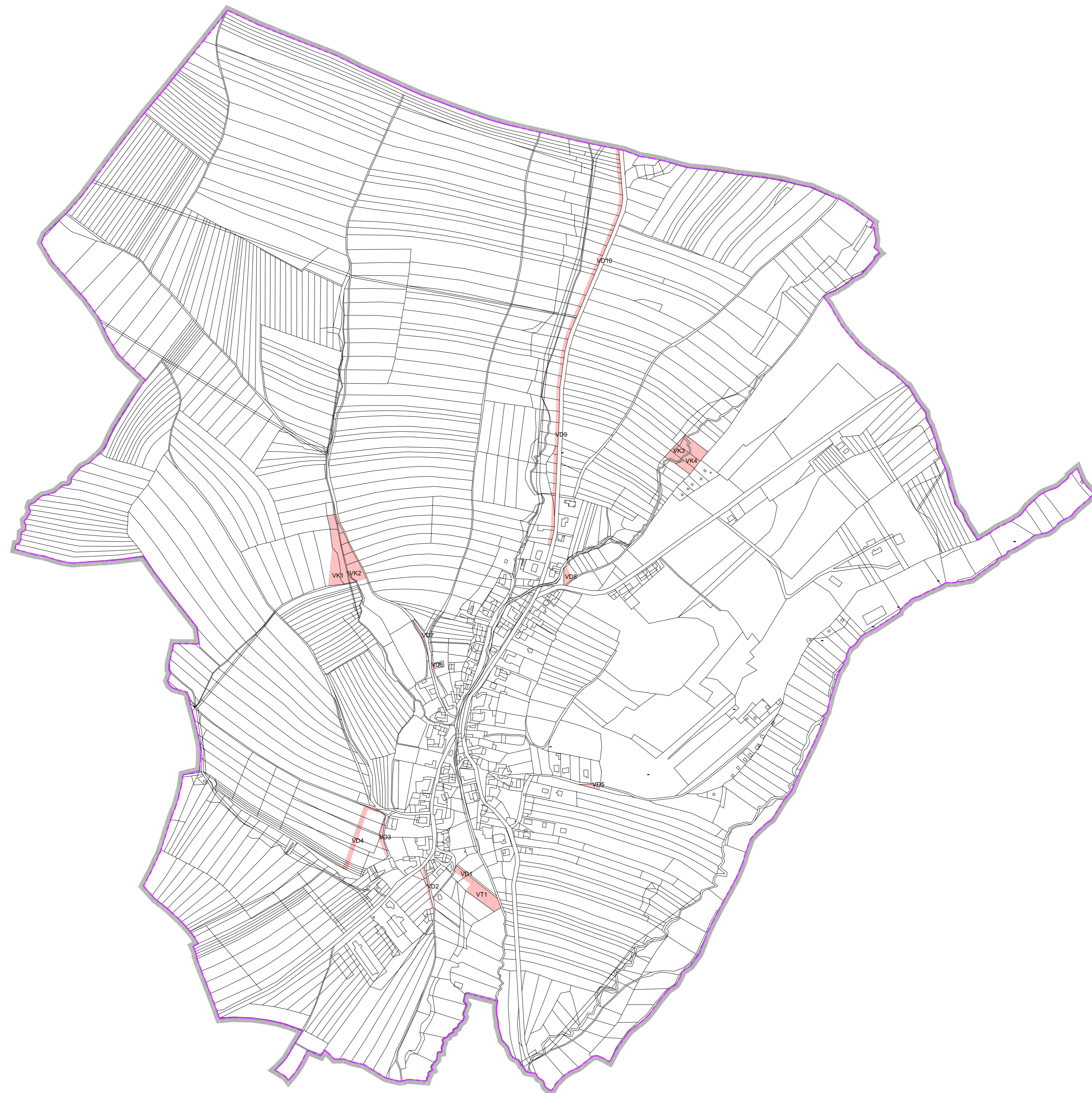








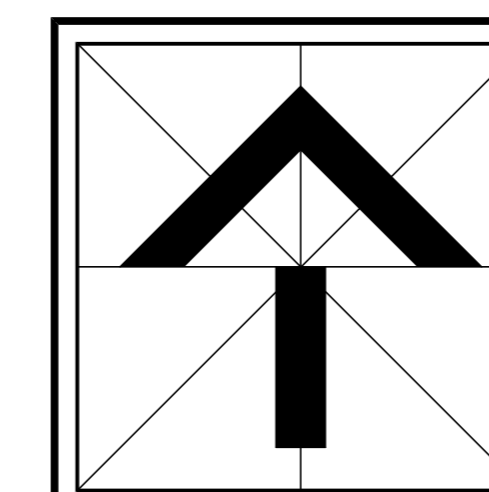


ÚZEMNÍ PLÁN VÝKLEKY



LEGENDA:

-  HRANICE ŘEŠENÉHO ÚZEMÍ
-  HRANICE KATASTRÁLNÍHO ÚZEMÍ
-  PLOCHY A KORIDORY S MOŽNOSTÍ VYHLAŠTĚNÍ – VO, VK, VV
-  VĚŘEJNĚ PROSPĚNÉ STAVBY DOPRAVNÍ A TECHNICKÉ INFRASTRUKTURY
-  VO DOPRAVNÍ INFRASTRUKTURA
-  VT TECHNICKÁ INFRASTRUKTURA
-  VĚŘEJNĚ PROSPĚNÁ OPATŘENÍ
-  VV SNÍŽOVÁNÍ OHROŽENÍ V ÚZEMÍ POVOZENÉ A JINÝMI PŘÍRODNÍMI KATASTROFAMI



VEDOUcí PROJEKTANT:	ING.ARCH. STANSLAV VRBEJ.	INTEGRAPLAN v.o.s.
ZODPOVĚDNÝ PROJEKTANT:	ING.ARCH. STANSLAV VRBEJ.	PROJEKTOVÁ ČINNOST VE VÝSTAVĚ
OBJEDNATEL:	OBEC VÝKLEKY	BONSLAVSKÁ 1126, 781 31 LUPÁK NAD BEČVOU IČ: 0091963, IČS: 022604913 e-mail: arch@integrplan.cz, mob: 723 942 342
PORUČOVATEL:	MAGISTRÁT MĚSTA PŘEROVA	
PRŮJEKT:	ÚZEMNÍ PLÁN VÝKLEKY	
MĚSTO, OBCE, PŮVODNÍ STAV:	VÝKLEKY (k.ú. Výkleky)	
VÝKRES:	VÝKRES VĚŘEJNĚ PROSPĚNÝCH STAVEB, OPATŘENÍ A ASANACÍ	
		DATUM: 01/2023
		FORMÁT: A4x3
		ÚZEL: ÚZEMNÍ PLÁN
		MĚŘÍTKO: VÝKRES Č.:
		1:5000
		Č. KÓPE: 1.c