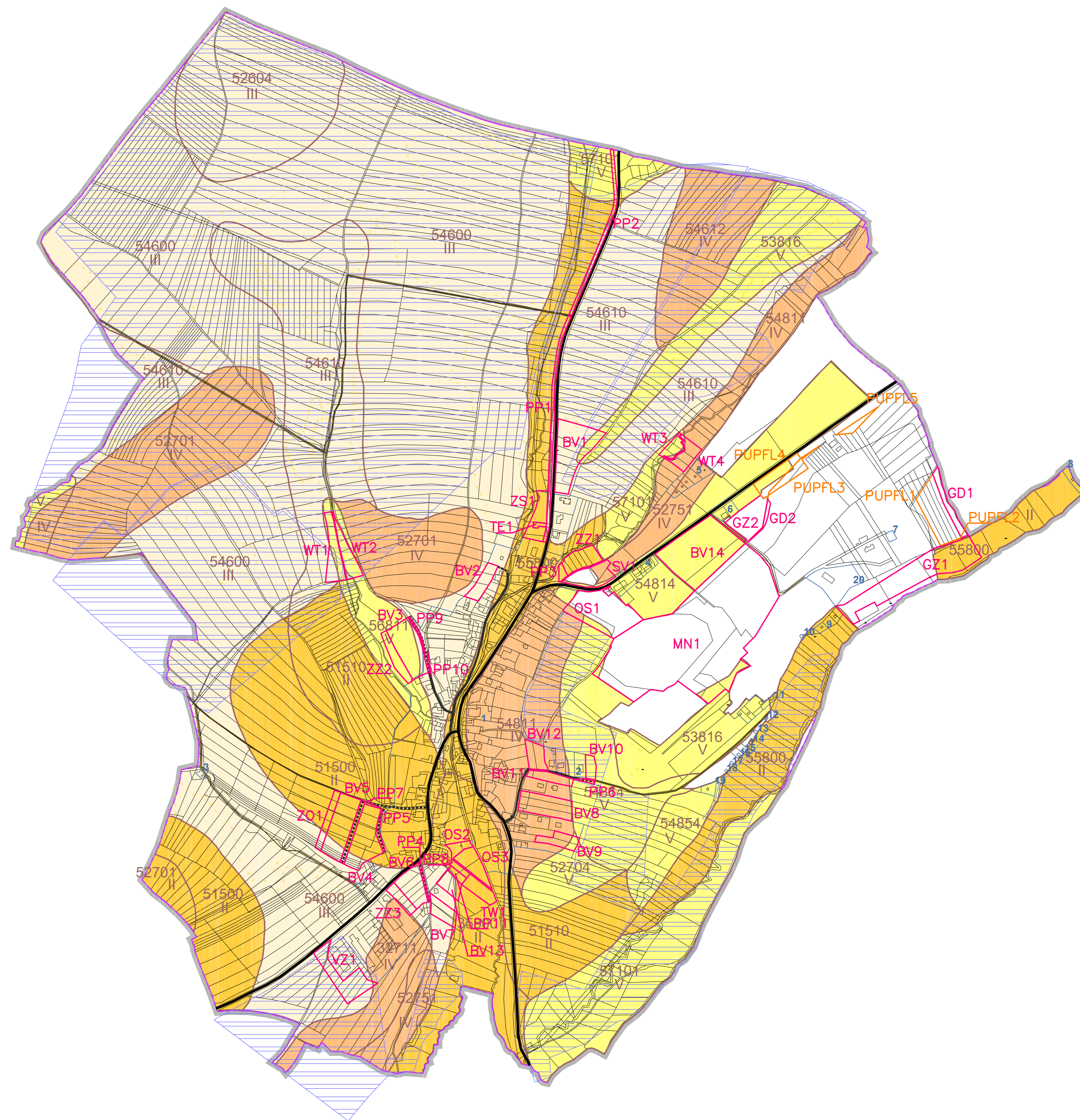





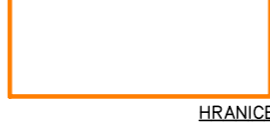




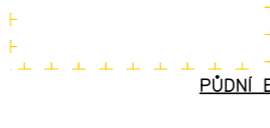








ÚZEMNÍ PLÁN VÝKLEKY



LEGENDA:

-  HRANICE ŘEŠENÉHO ÚZEMÍ
-  HRANICE KATASTRÁLNÍHO ÚZEMÍ
-  HRANICE TASTAČNÉHO ÚZEMÍ
-  HRANICE BPEJ
-  KANCELARSKÉ ÚZ. PŮDY (PŮDNĚ ROZPOŘENÉ)
-  HRANICE ZABORŮ LEVNÉHO PŮDNÍHO FONDU
-  PUPFL1
OZNAČENÍ PLOCH ZABORŮ LEVNÉHO PŮDNÍHO FONDU
-  HRANICE ZABORŮ ZEMĚDĚLSKÉHO PŮDNÍHO FONDU
-  BV1
OZNAČENÍ PLOCH ZABORŮ ZEMĚDĚLSKÉHO PŮDNÍHO FONDU / OZNAČENÍ HRANIC ZASTAVĚNÝCH PLOCH Vymezených NA NEZEMĚDĚLSKÉ PŮDE
-  ZEMĚDĚLSKÁ PŮDA s třídou SOUVĚKAT. I.
-  ZEMĚDĚLSKÁ PŮDA s třídou SOUVĚKAT. I.
-  ZEMĚDĚLSKÁ PŮDA s třídou SOUVĚKAT. II.
-  ZEMĚDĚLSKÁ PŮDA s třídou SOUVĚKAT. IV.
-  ZEMĚDĚLSKÁ PŮDA s třídou SOUVĚKAT. V.
-  PŮDNÍ ERÓZE VOZNE
- DOPRAVNÍ ŘEŠENÍ**
-  STAV NÁVRH
-  REZERVA
-  SILNICE II. A III. TŘÍDY
-  SILNICE II. TŘÍDY
-  VYBRANÉ MÍSTNÍ KOMUNIKACE
-  VYBRANÉ ÚČELNÉ KOMPLEXY

	VEDOUcí PRoJEKTANT: ING. ARCH. STANISLAV VRBEJ	INTEGRAPLAN v.o.s. <small>PROJEKTOVÁ ČINNOST VE VÝSTAVĚ</small> BOHUŠŤAVSKÁ 1126 251 31 LUPÁK NAD BĚČVOU IČ: 0091963, IČD: 02040910 e-mail: arch@integrplan.cz, mob: 723 942 342
	ZODPOVĚDNÝ PRoJEKTANT: ING. ARCH. STANISLAV VRBEJ	
	OBJEDNATEL: OBEC VÝKLEKY	
	PORUČOVATEL: MAGISTRÁT MĚSTA PŘEROVA	
ÚZEMNÍ PLÁN VÝKLEKY VÝKLEKY (k.ú. Výklesky)		DATUM: 01/2023 FORMÁT: A4x3 ÚZEL: ÚZEMNÍ PLÁN MĚŘÍTKO: 1:5000 VÝKRES Č.: II.c
VÝKRES: VÝKRES PŘEDPOKLÁDANÝCH ZABORŮ PŮDNÍHO FONDU		<small>Ing. arch. Stanislav Vrbej IČ: 0091963, IČD: 02040910 mob: 723 942 342</small>